POR CAMPANIA FESR 2007- 2013 Asse I "Sostenibilità ambientale e attrattività culturale e turistica" - OBIETTIVO SPECIFICO I.B "Rischi naturali" Obiettivo Operativo I.6 - "Prevenzione dei rischi naturali ed antropici"

La tua **Campania** cresce in **Europa**

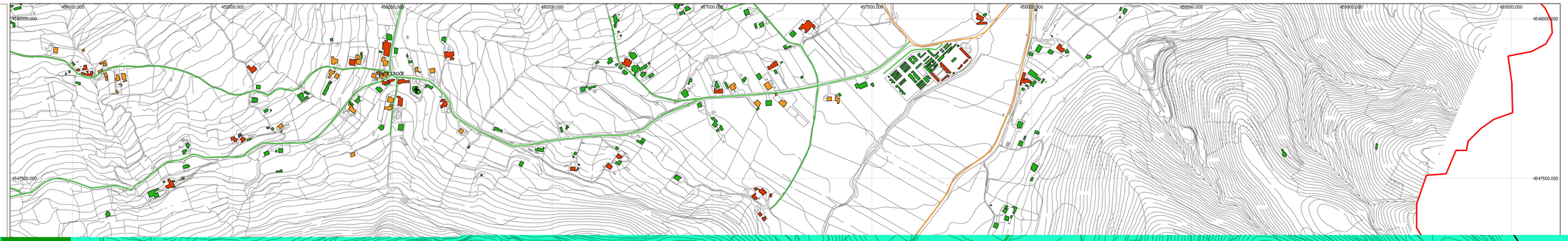

CITTÀ DI SANT'AGATA DE' GOTI (BN)

PIANO DI EMERGENZA DEL TERRITORIO COMUNALE

CONFORME ALLE INDICAZIONI OPERATIVE ADOTTATE DAL DIPARTIMENTO DELLA PROTEZIONE CIVILE E ALLE LINEE GUIDA APPROVATE DALLA GIUNTA REGIONALE DELLA CAMPANIA CON PROPRIA DELIBERAZIONE N.1.6 DEL 27/05/2013

titolo documento: **CARTA DELLA VULNERABILITA' SISMICA**

R.U.P.: Comandante VV.UU. Dott. Vincenzo Iannella

R.T.P.: Dott. Geol. Domenico Trovato; Dott. Geol. Ugo Ugoli; Dott. Arch. Valeria Mauro

scala: 1 : 5.000

disciplina:
- documenti generali
- elaborati descrittivi
- elaborati grafici
  - Inquadramento territoriale
  - scenario sismico
  - scenario idrogeologico
  - scenario incendi boschivi
  - protezione civile

documento: CARTA DELLA VULNERABILITA' SISMICA

n° elaborato: TAV. 3f

AMMINISTRAZIONE

PROGETTAZIONE

C.U.P.: 1324247884

All reproduction rights are reserved

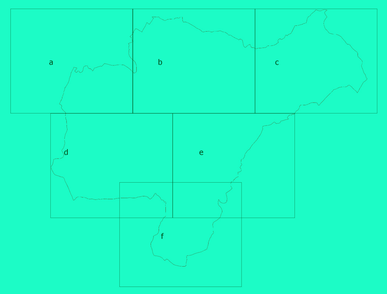

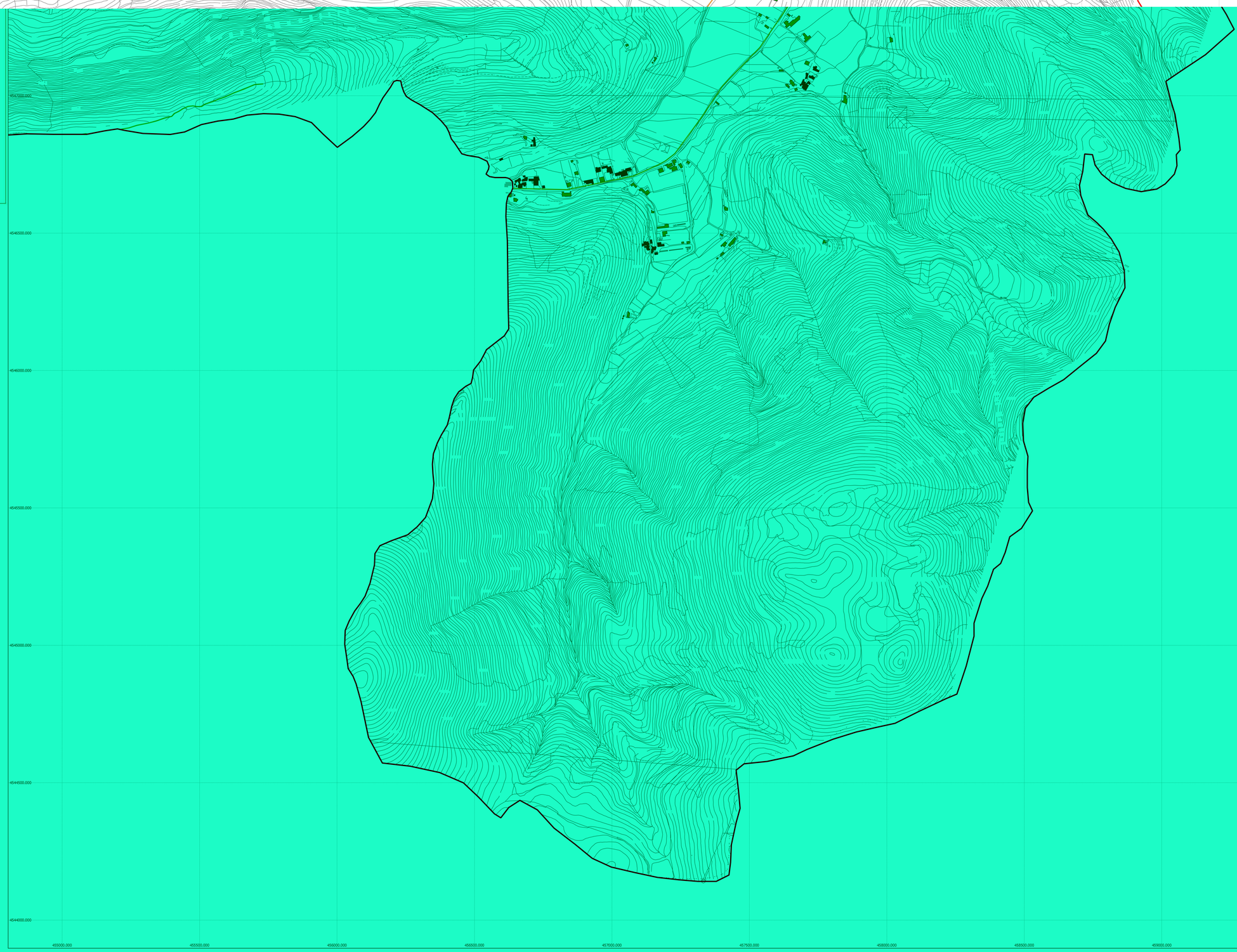

Legenda

Limite Amministrativo

VULNERABILITA' SISMICA

- Vulnerabilità elevata
- Vulnerabilità media
- Vulnerabilità bassa

VIE DI COMUNICAZIONE

- Rete Ferroviaria
- Rete Stradale Statale
- Rete Stradale Provinciale
- Rete Stradale Comunale
- Ponti

1 0 1 2 3 4 km